

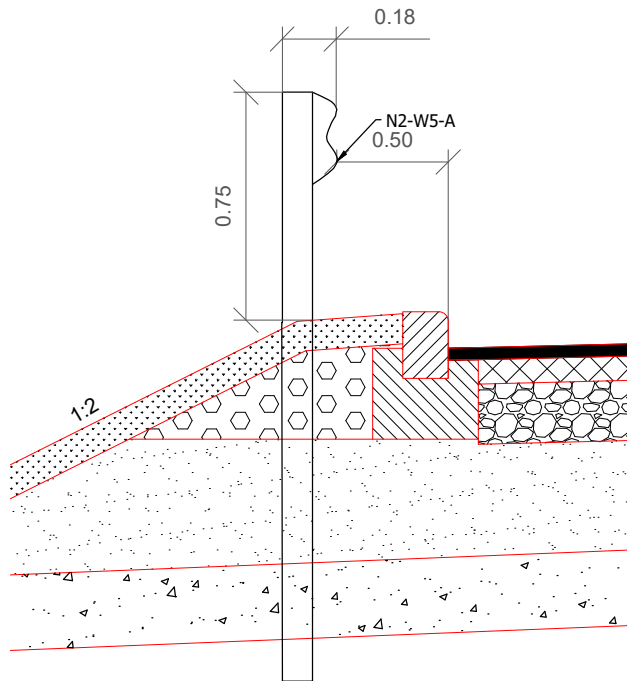
- SUTARTINIAI ŽYMĖJIMAI**
- Gatvės ašis
  - Asfalto dangos kraštas
  - Vejos dangos kraštas
  - Projektuojami nuleisti bortai
  - Projektuojami kelio bortai
  - Projektuojamas vejos bortas
  - Projektuojamas ženklinimas
  - Projektuojama asfalto danga gatvėje
  - Projektuojama trinkelų danga
  - Projektuojama žvyro danga
  - Projektuojama veja
  - Sklypų ribos
- Projektuojamas įspėjamasis paviršius
  - Projektuojama gatvių apšvietimo atrama (H-7,0m.) su LED šviestuvu, 35W, IP 66
  - Projektuojami apšvietimo tinklai
  - Apšvietimo tinklai įrengiami uždaru būdu
  - Projektuojama apsauginė tvorelė
  - Projektuojamas atitvaras
  - Ryšių kabelių apsauga

0	2022	Statybos leidimui gauti		
Laida	Išleidimo data	Laidos statusas, Keitimo priežastis (jei taikoma)		
Kval. patv. dok. Nr.	<div>LANDAS</div> <div>UAB "Landas"</div>		Statinio projekto pavadinimas:	
			Valstybinės reikšmės krašto kelio Nr. 116 Širvintos - Rimučiai - Kernavė - Dūkštos 0,340 km dešinėje pusėje esančios nuvažos kapitalinis remonto projektas	
			Brėžinio pavadinimas:	
			Dangų, nužymėjimo ir eismo organizavimo planas M 1:500	
			Laida	0
LT	Statytojas	VĮ Lietuvos automobilių kelių direkcija	Brėžinio žymuo:	Lapas
	Užsakovas	Širvintų rajono savivaldybės administracija		Lapų
			S-459/2021-TDP-S-01	1
				1



### Atitvaro įrengimo detalė

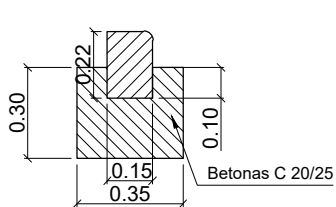
M 1:25



### Detalė „A“

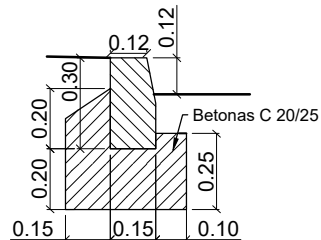
Gatvės bortas 1,00x0,22x0,15

M 1:25



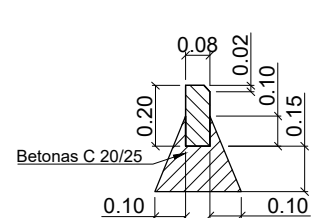
Gatvės bortas 1,00x0,30x0,15

M 1:25

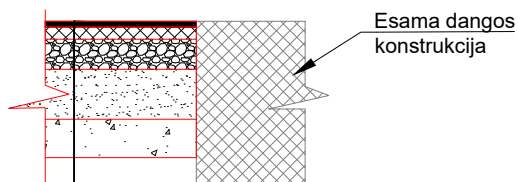


Vejos bortas 1,00x0,20x0,08

M 1:25



### Asfalto sujungimo detalė prie krašto kelio Nr. 116

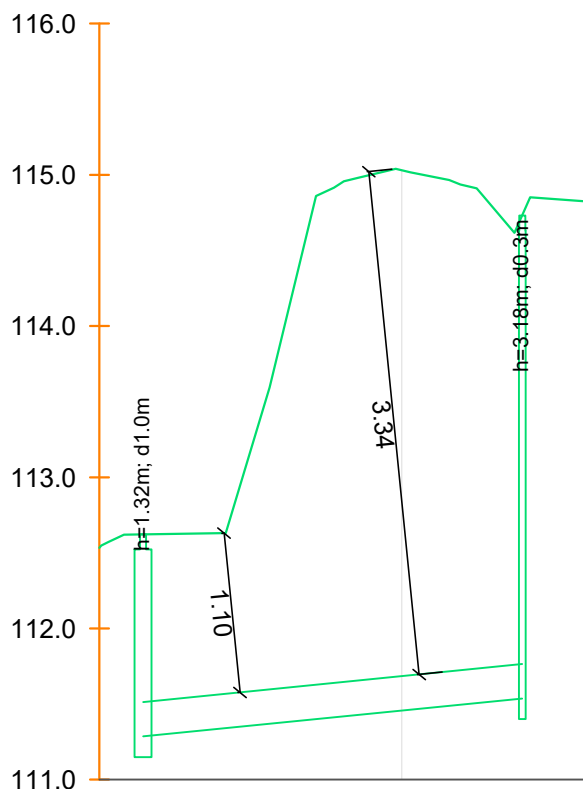


4 cm storio viršutinis asfalto sluoksnis iš AC11VN mišinio
8 cm storio asfalto pagrindo sluoksnis iš AC22PN mišinio
20 cm skaldos pagrindo sluoksnis iš nesurištojo mišinio (fr. 0/45)
≥33 cm apsauginis šalčiui atsparus sluoksnis iš nesurištojo mišinio
≥20 cm žvyro sluoksnis (fr. 0/32 )

S-459/2021-TDP-S.04

LAPAS	LAPŲ	LAIDA
2	2	0

Mh 1:500  
Mv 1:50



VAMZDŽIO/LATAKO DUGNO ALTITUDĖ
PROJEKTUOJAMO ŽEMĖS PAVIRŠIAUS ALTITUDĖ
ESAMA ŽEMĖS PAVIRŠIAUS ALTITUDĖ
VAMZDŽIŲ ŽYMĖJIMAS IZOLIACIJOS TIPAS
PAGRINDAS
NUOLYDIS % ILGIS (m)
ATSTUMAI (m)
ŠULINIŲ, TAŠKŲ, KAMPŲ IR POSŪKIŲ NUMERIAI

111.30	111.55
112.62	114.73
PE d200	
-1.00% 25.07	
25.07	
L-25	1

0	2022	Statybos leidimui gauti
Laida	Išleidimo data	Laidos statusas. Keitimo priežastis (jei taikoma)
Kval. patv. dok. Nr.	7ANDAS	Statinio projekto pavadinimas: Valstybinės reikšmės krašto kelio Nr. 116 Širvintos - Rimučiai - Kernavė - Dūkštos 0,340 km dešinėje pusėje esančios nuovažos kapitalinis remonto projektas
		Brėžinio pavadinimas: Inžinerinių tinklų profiliai Mh 1:500; Mv 1:100
		Laida 0
LT	Statytojas VĮ Lietuvos automobilių kelių direkcija Užsakovas Širvintų rajono savivaldybės administracija	Brėžinio žymuo: S-459/2021-TDP-S-07
		Lapas 1
		Lapų 1